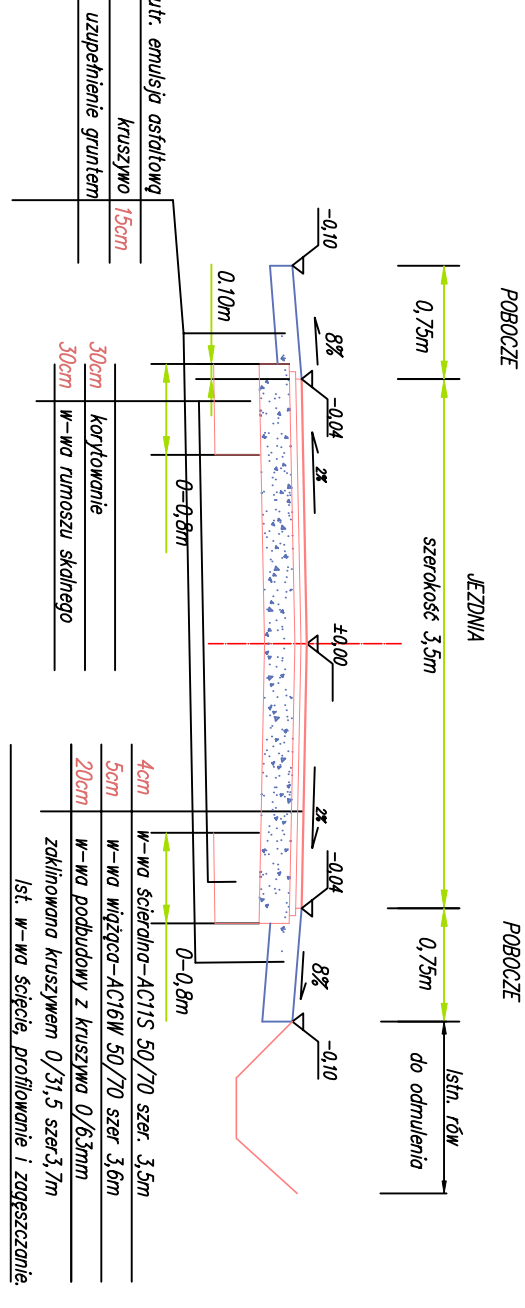



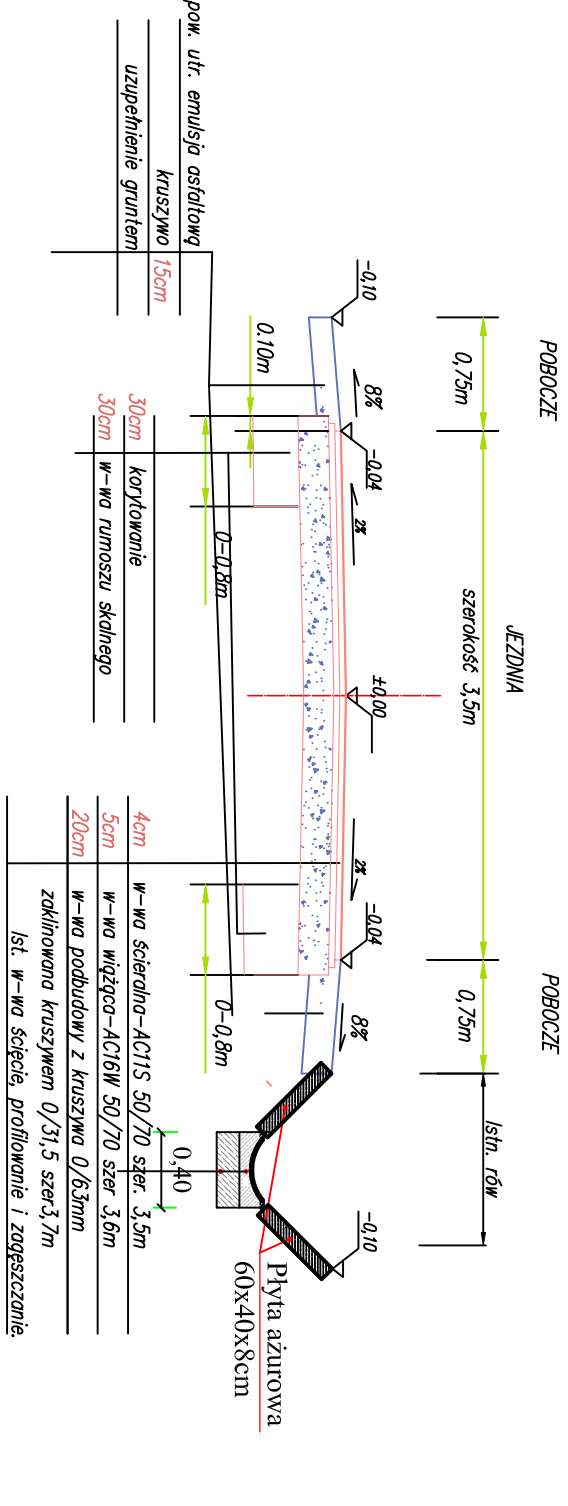
od km 0+755 do km 0+804



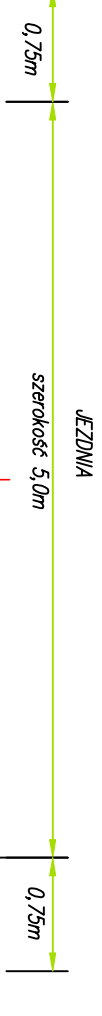
od km 0+804 do km 0+912



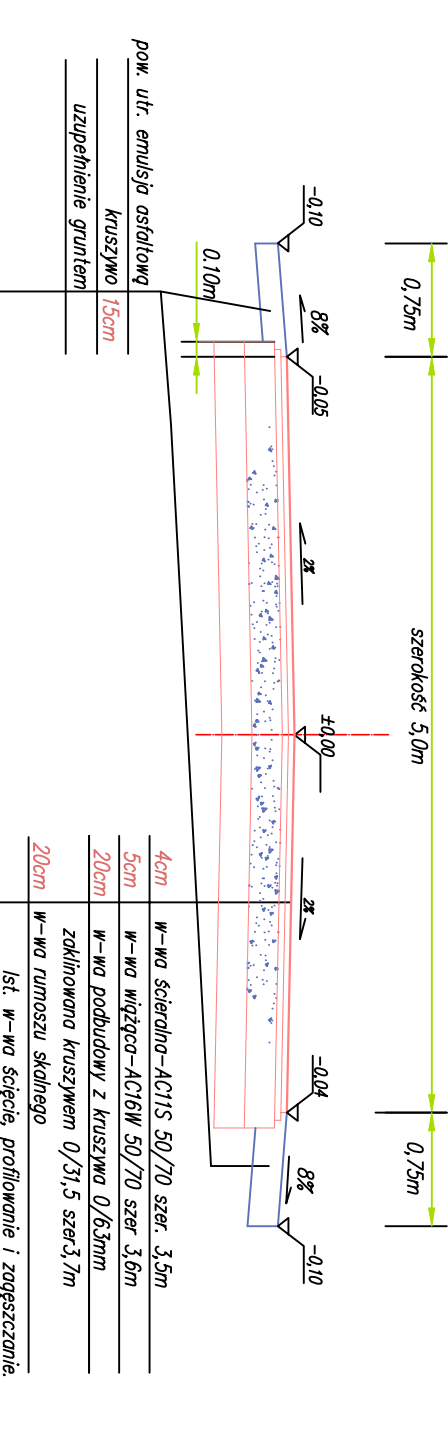
od km 0+912 do km 0+922



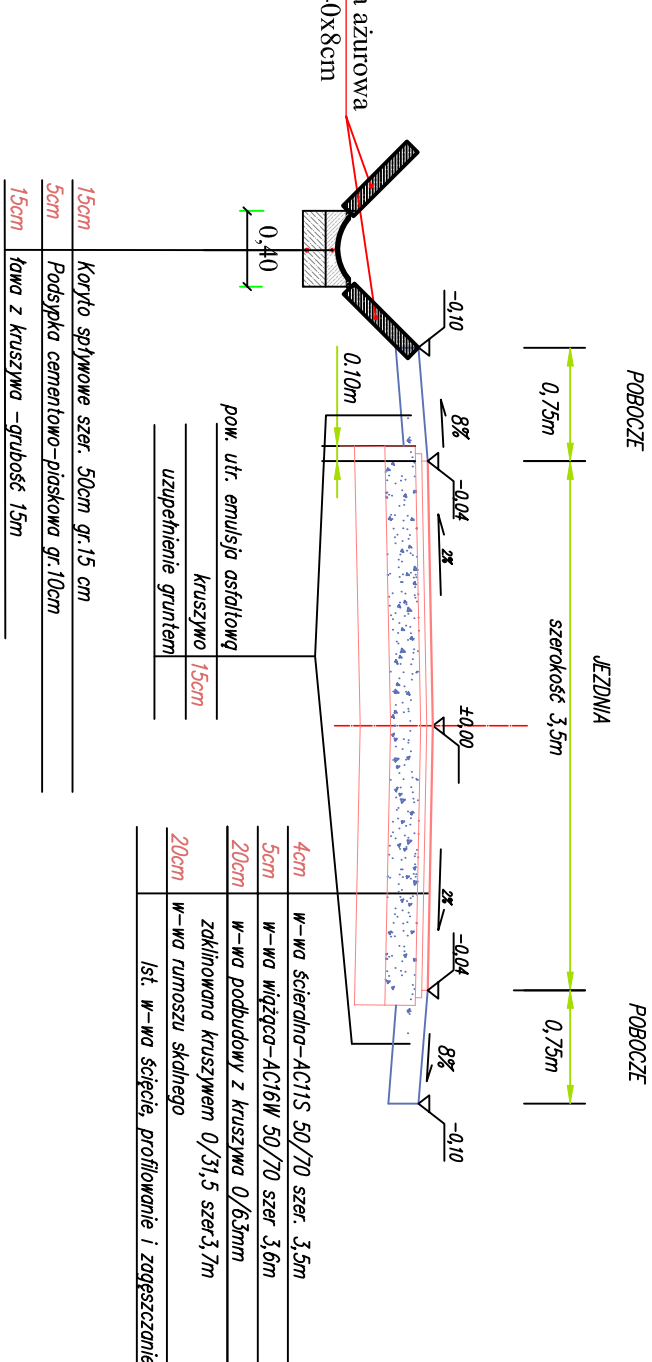
od km 0+922 do km 0+932



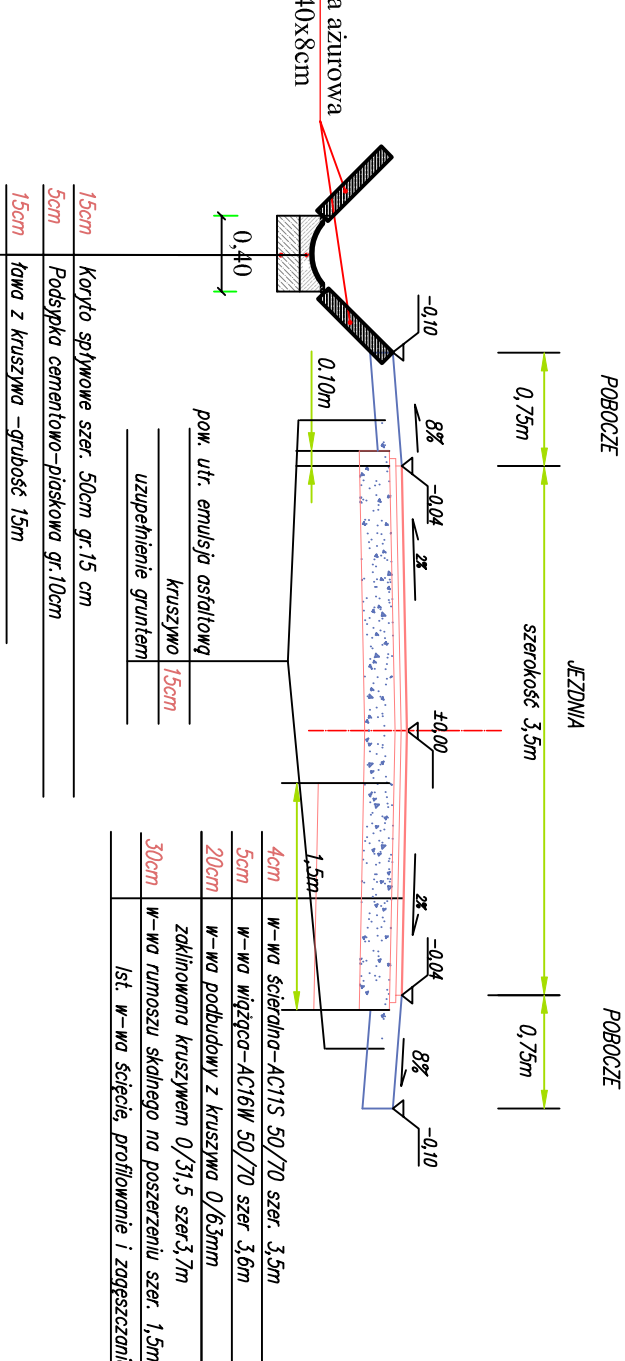
rozjazd na długości 15m w km 0+922



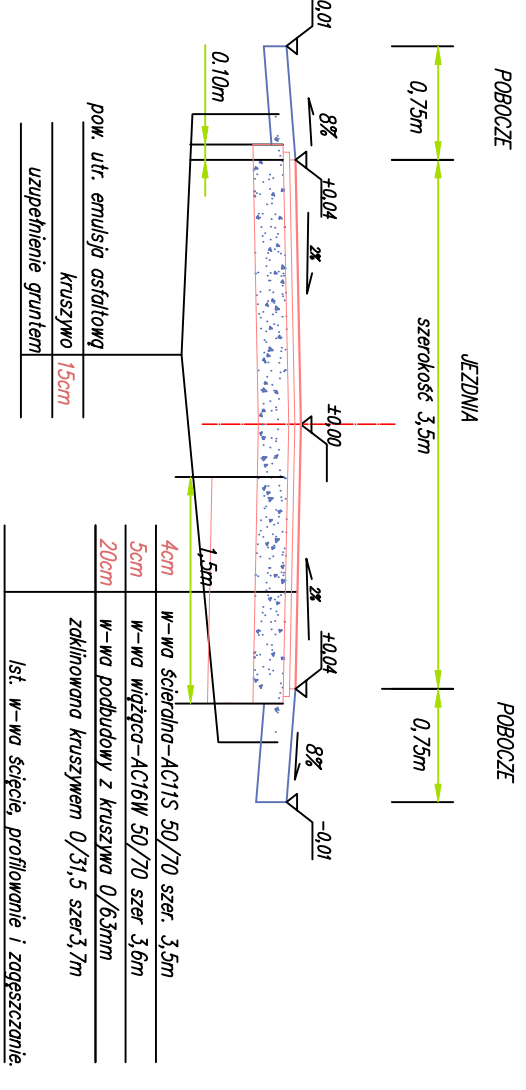
od km 0+932 do km 1+340



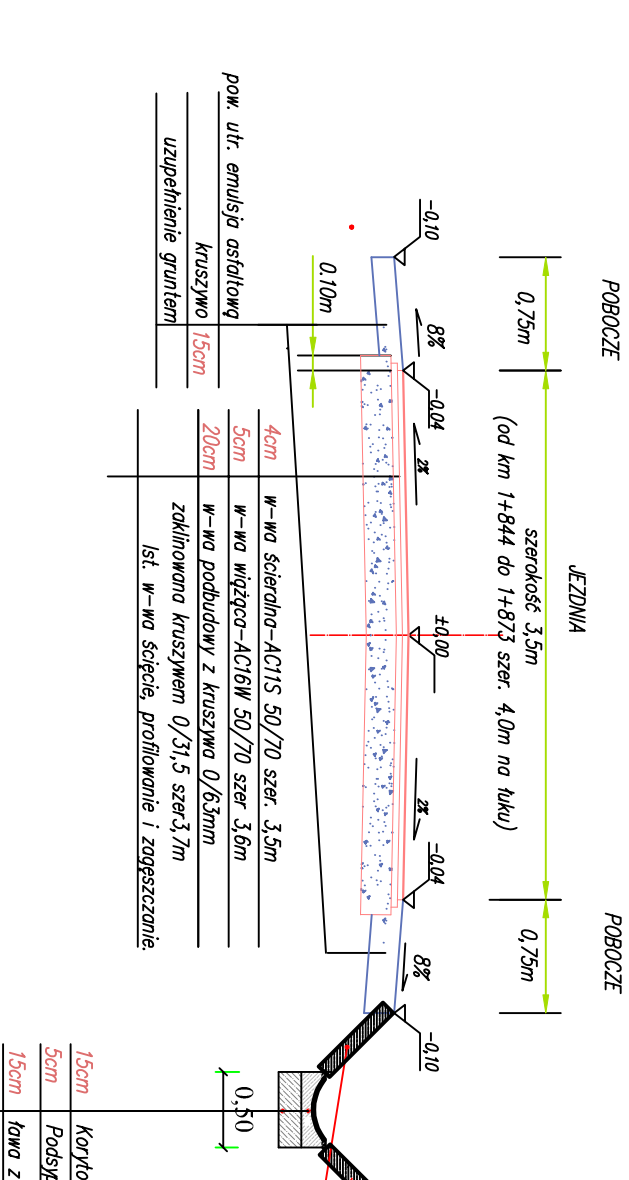
od km 1+340 do km 1+580



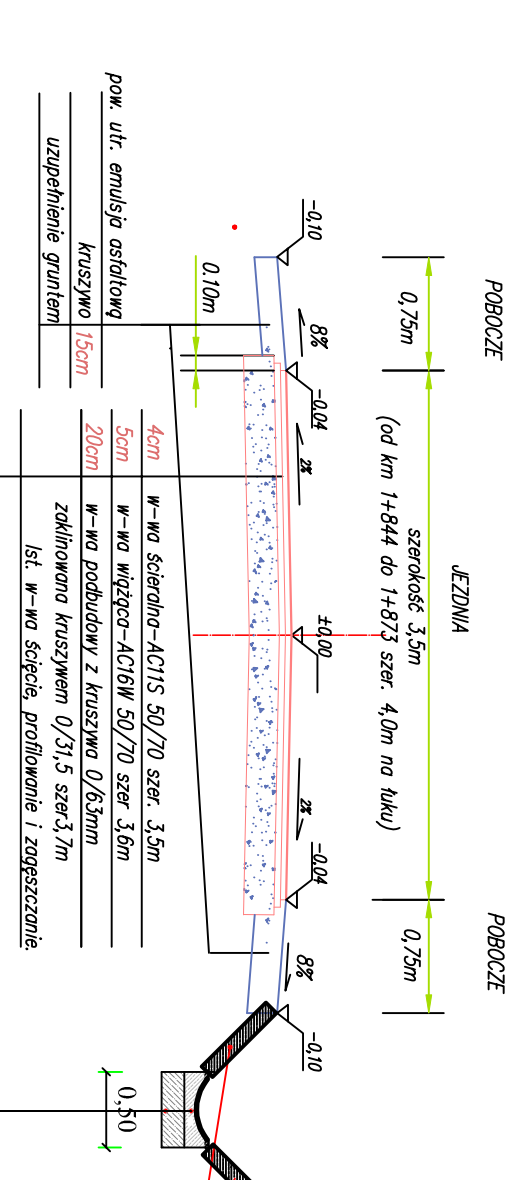
od km 1+580 do km 1+715



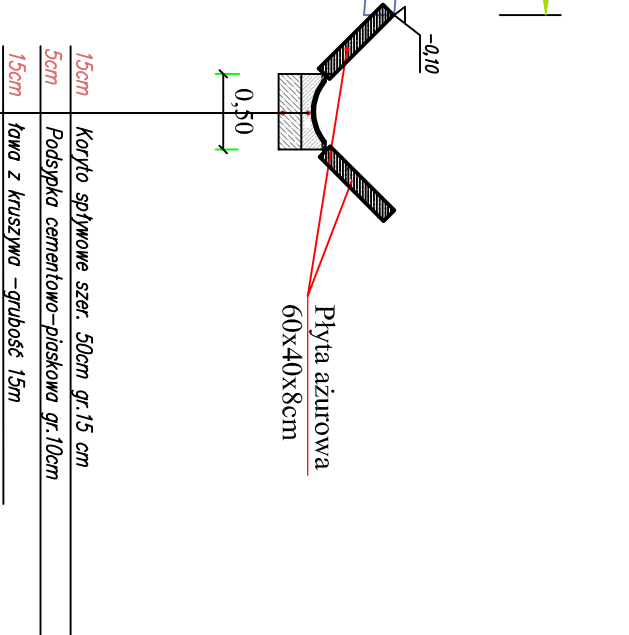
od km 1+715 do km 1+806



od km 1+806 do km 1+860



od km 1+860 do km 1+941



Inwestor	Miasto Raków	Wykonawca	Miasto Raków
Obiekt	26-033 Raków, ul. Ogrodowa 1	28-200 Straszów, ul. Gen. W. Sikorskiego 6	
Opis	Przebudowa drogi Białe - Podgórze dz. nr ewid. 910, 905, 903, 911/1 do dz. 369036 T w km 0+755 do km 1+950		
Nazwa rysunku	Przekrój normalny		Skala 1:50
Opracowanie	Inż. i inżynier	Nr opracowania	SPK/0087/19/13
Projektant	mgr inż. Artur Krecisz	Pracownik	
Asystent			
Data opracowania	Czerwiec 2017	Brutto	Wzrostki 3